

**UCHWAŁA NR LXV/456/24
RADY MIEJSKIEJ W KAZIMIERZU DOLNYM**

z dnia 29 lutego 2024 r.

**w sprawie przystąpienia do sporządzenia miejscowego planu zagospodarowania przestrzennego dla
działek o nr ewidencyjnych 448/1, 448/2, 492/3, 492/4, 493/8, 493/11, 869/6 położonych w gminie
Kazimierz Dolny, obręb Parchatka**

Na podstawie art. 18 ust. 2 pkt 5 ustawy z dnia 8 marca 1990 r. o samorządzie gminnym (t. j. Dz. U. z 2023 r. poz. 40 ze zm.) oraz art. 14 ust. 1, 2 i 4 oraz art. 27 ustawy z dnia 27 marca 2003 r. o planowaniu i zagospodarowaniu przestrzennym (t. j. Dz. U. z 2023 r. poz. 977 ze zm.) Rada Miejska w Kazimierzu Dolnym uchwala, co następuje:

§ 1. Przystąpić do sporządzenia miejscowego planu zagospodarowania przestrzennego dla działek o nr ewidencyjnych 448/1, 448/2, 492/3, 492/4, 493/8, 493/11, 869/6, położonych w gminie Kazimierz Dolny, obręb Parchatka – pow. 2,4078 ha.

§ 2. Granice obszaru wskazanego do opracowania planu, określone zostały w załącznikach graficznych, które stanowią integralną część niniejszej uchwały.

§ 3. Wykonanie uchwały powierza się Burmistrzowi Kazimierza Dolnego.

§ 4. Uchwała wchodzi w życie z dniem podjęcia.

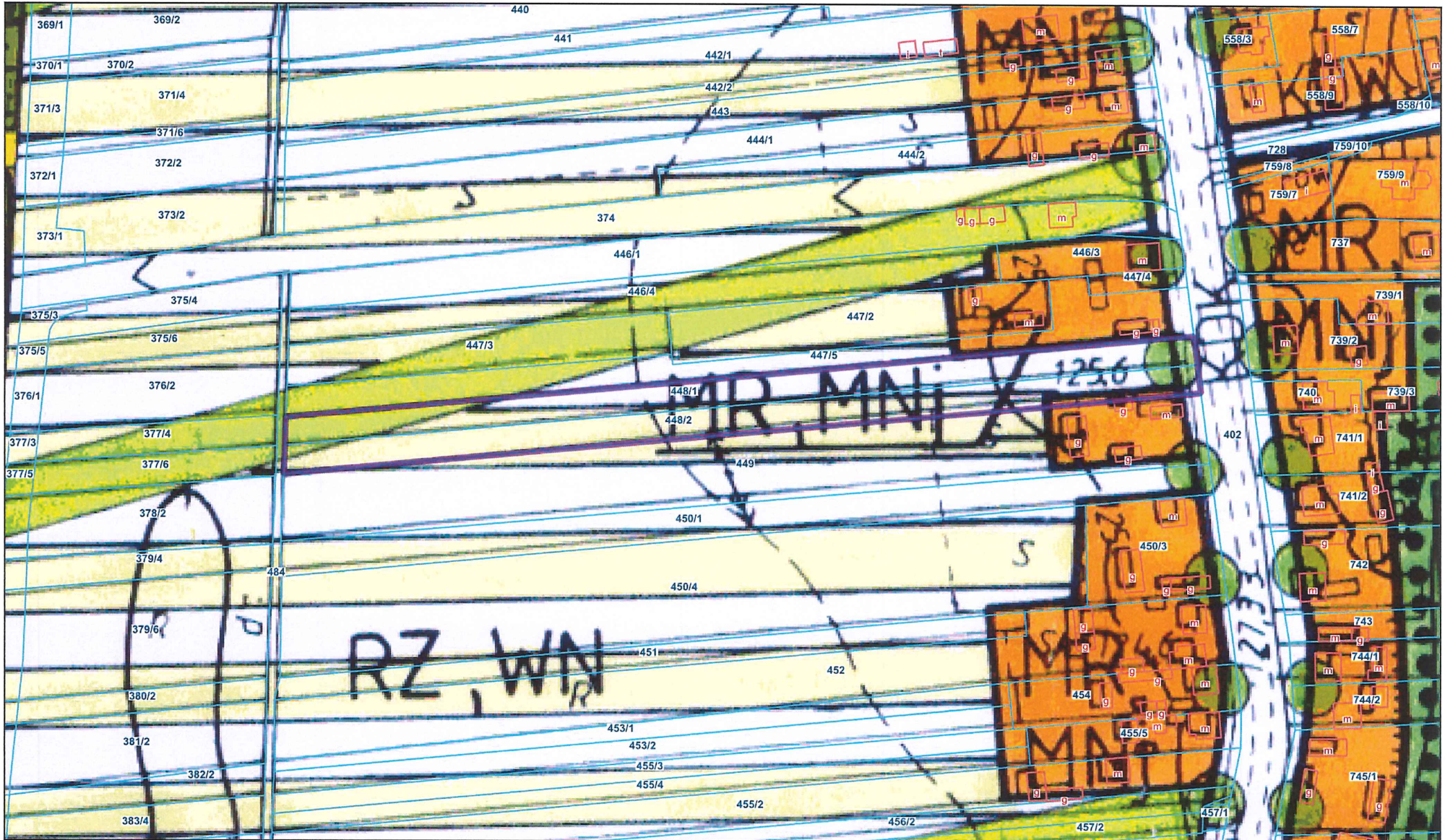
Przewodniczący Rady Miejskiej

Mirosław Opoka



Kazimierz Dolny- System Informacji Przestrzennej
skala 1 : 2000

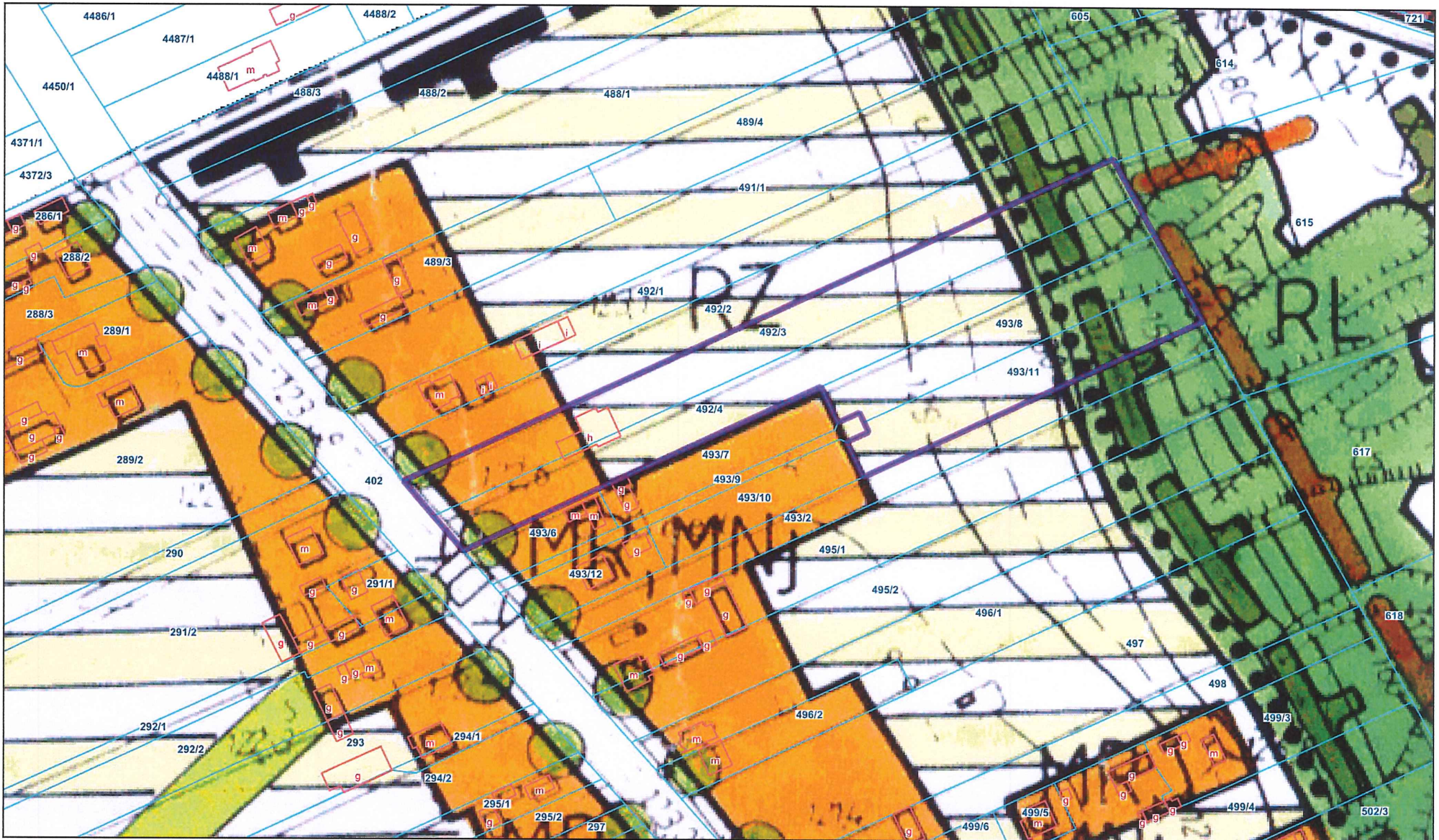
Załącznik graficzny nr 1 do Uchwały Nr LXV/456/24 Rady Miejskiej w Kazimierzu Dolnym z dnia 29.02.2024 r.





Kazimierz Dolny- System Informacji Przestrzennej
skala 1 : 2000

Załącznik graficzny nr 2 do Uchwały Nr LXV/456/24 Rady Miejskiej w Kazimierzu Dolnym z dnia 29.02.2024 r.

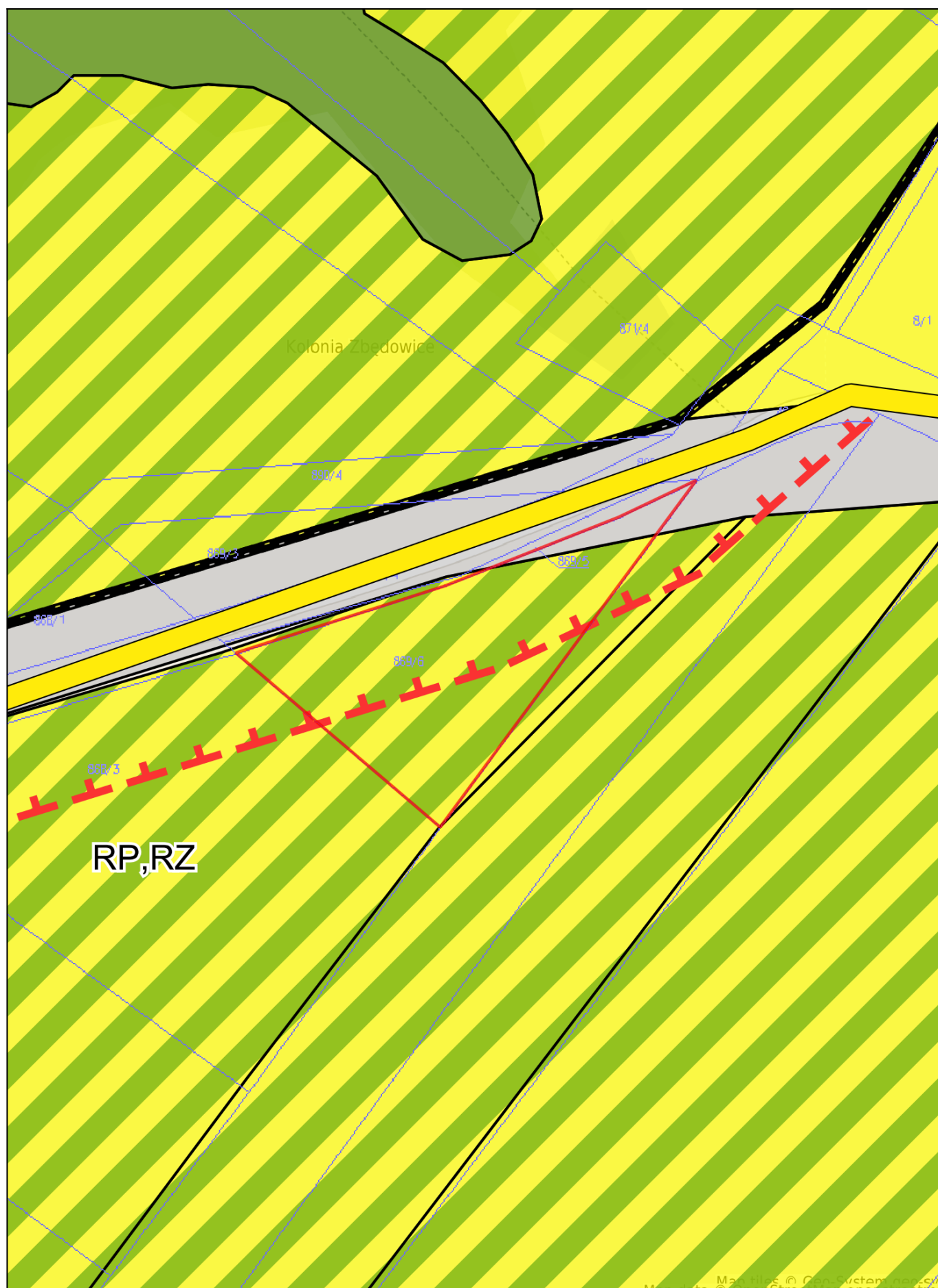




Kazimierz Dolny - System Informacji Przestrzennej

skala 1 : 1000

Załącznik graficzny nr 3 do Uchwały Nr LXV/456/24 Rady Miejskiej
w Kazimierzu Dolnym z dnia 29.02.2024 r.





DOKUMENT PODPISANY ELEKTRONICZNIE

Dane podpisywanego dokumentu

Typ dokumentu	Uchwała
Numer dokumentu	LXV/456/24
Data dokumentu	2024-02-29
Organ wydający	Rada Miejska w Kazimierzu Dolnym
Przedmiot regulacji	w sprawie przystąpienia do sporządzenia miejscowego planu zagospodarowania przestrzennego dla działek o nr ewidencyjnych 448/1, 448/2, 492/3, 492/4, 493/8, 493/11, 869/6 położonych w gminie Kazimierz Dolny, obręb Parchatka
Identyfikator dokumentu	2BD3C913-BE62-4843-9D9E-89B18419E839

Informacje o złożonych podpisach elektronicznych

Podpis:	
Sygnatura	Signature-2134018557
Numer seryjny	57379B1FC7781FE2CA8950390A61B32E
Osoba podpisująca	Mirosław Opoka\; Gmina Kazimierz Dolny
Instytucja	Gmina Kazimierz Dolny
Miejscowość	Kazimierz Dolny
Województwo	lubelskie
Kraj	PL
Data złożenia podpisu	2024-03-04 12:49:14
Zakres podpisu	Cały dokument
Wystawca certyfikatu	VATPL-5170359458 Certum QCA 2017 Asseco Data Systems S.A. PL