

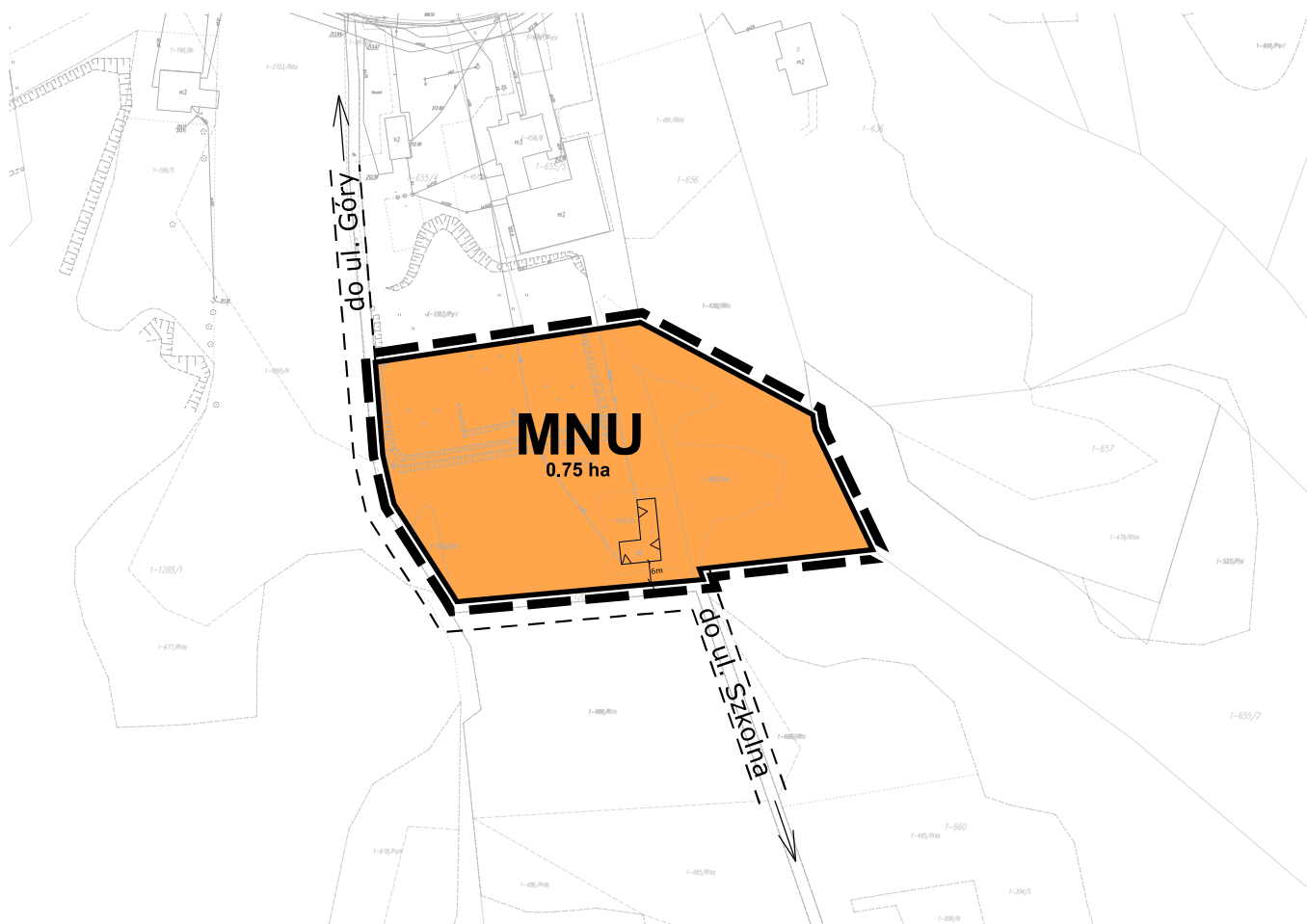
# MIEJSCOWY PLAN ZAGOSPODAROWANIA PRZESTRZENNEGO DLA DZIAŁKI O NR EWID. 655/6 POŁOŻONEJ W KAZIMIERZU DOLNYM

## RYSunEK PLANU

SKALA 1 : 2000

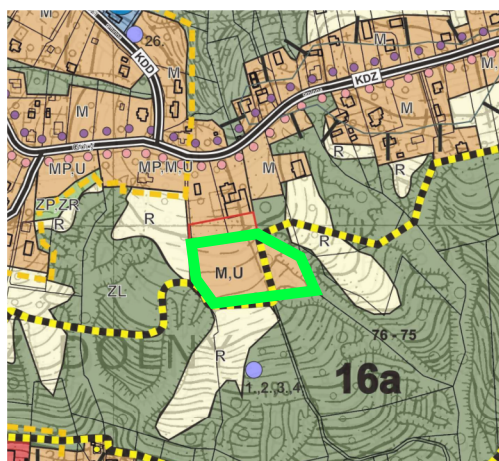


Załącznik Nr 1 do Uchwały Nr ..... Rady Miejskiej w Kazimierzu Dolnym z dnia ..... 2023 r



FRAGMENT STUDIUM UWARUNKWAŃ  
I KIERUNKÓW ZAGOSPODAROWANIA  
PRZESTRZENNEGO  
MIASTA I GMINY KAZIMIERZ DOLNY

 GRANICA TERENU OBJĘTEGO PLANEM







 M,U TEREN O DOMINUJĄCEJ FUNKCJI MIESZKANIOWEJ  
Z DOPUSZCZENIEM FUNKCJI USŁUG KOMERCYJNYCH


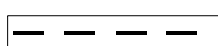
 GRANICE I NUMERY STREF FUNKCJONALNO-PRZESTRZENNYCH

## OZNACZENIA

### OBOWIĄZUJĄCE ELEMENTY USTALEŃ PLANU

-  GRANICA OBSZARU OBJĘTEGO PLANEM
-  LINIE ROZGRANICZAJĄCE - WYZNACZAJĄCE  
TERENY O RÓŻNYM PRZEZNACZENIU LUB RÓŻNYCH  
ZASADACH ZAGOSPODAROWANIA
-  NIEPRZEKRACZALNE LINIE ZABUDOWY
-  MNU TEREN ZABUDOWY MIESZKANIOWEJ JEDNORODZINNEJ  
Z DOPUSZCZENIEM USŁUG KOMERCYJNYCH

### INFORMACYJNE ELEMENTY WRYLOWANE NA RYSUNKU PLANU - NIE STANOWIĄCE JEGO USTALEŃ

-  OZNACZENIA KIERUNKÓW RUCHU  
NA DROGACH POZA GRANICAMI PLANU
-  ORIENTACYJNE LINIE ROZGRANICZAJĄCE,  
ILUSTRUJĄCE FRAGMENTU UKŁADU KOMUNIKACYJNEGO  
POZA TERENEM OBJĘTYM PLANEM