

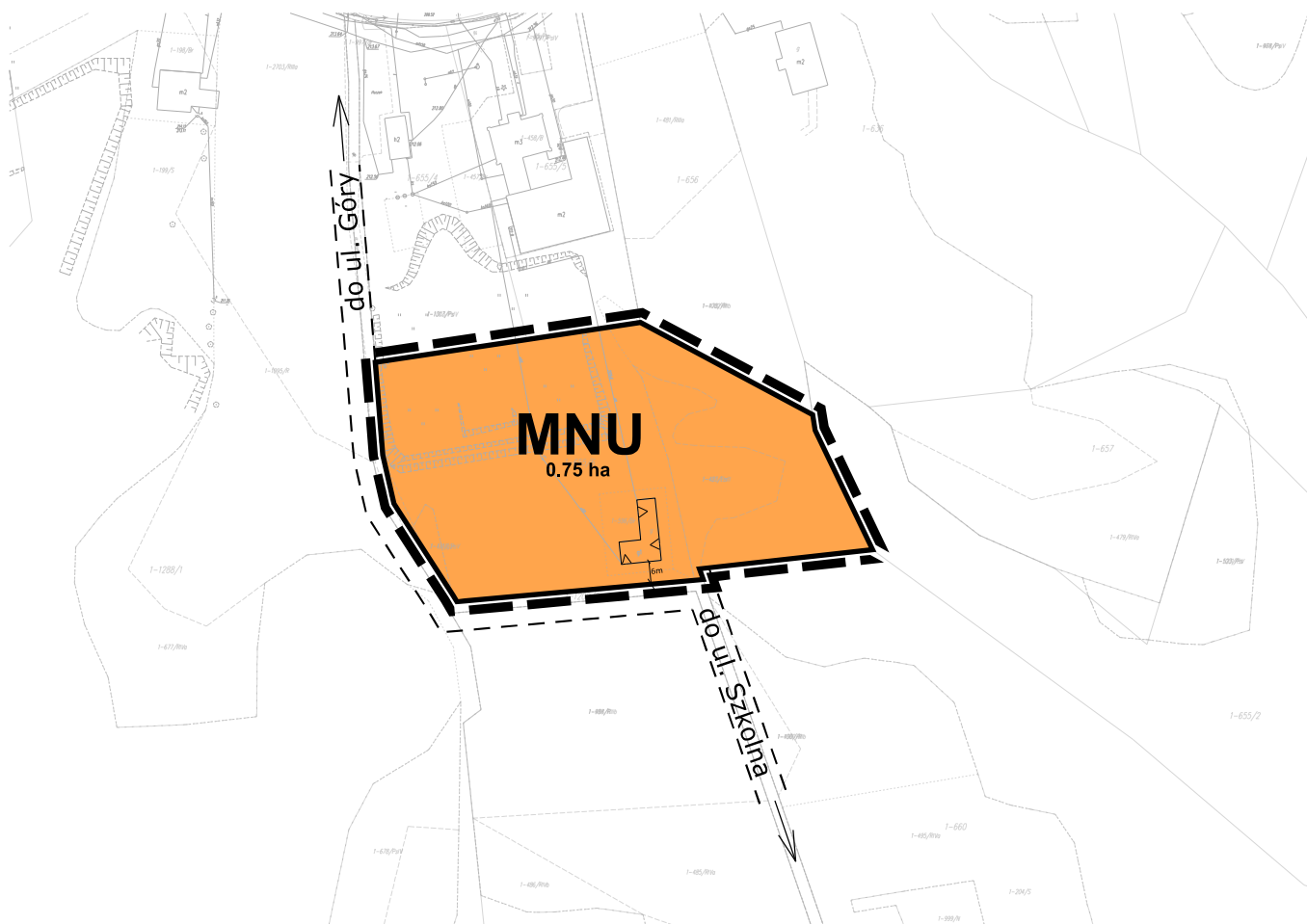
MIEJSCOWY PLAN ZAGOSPODAROWANIA PRZESTRZENNEGO DLA DZIAŁKI O NR EWID. 655/6 POŁOŻONEJ W KAZIMIERZU DOLNYM

RYSunEK PLANU

SKALA 1 : 2000

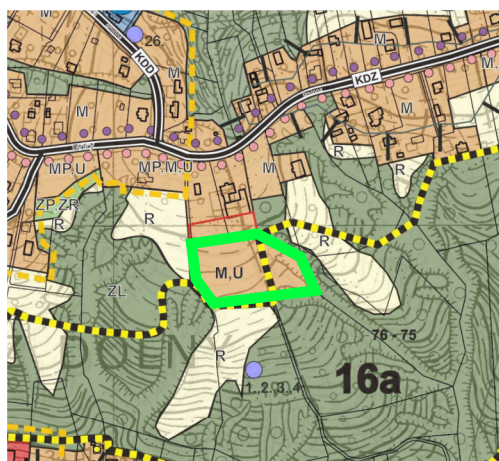


Załącznik Nr 1 do Uchwały Nr Rady Miejskiej w Kazimierzu Dolnym z dnia 2023 r



FRAGMENT STUDIUM UWARUNKWAŃ
I KIERUNKÓW ZAGOSPODAROWANIA
PRZESTRZENNEGO
MIASTA I GMINY KAZIMIERZ DOLNY

 GRANICA TERENU OBJĘTEGO PLANEM







 M,U TEREN O DOMINUJĄCEJ FUNKCJI MIESZKANIOWEJ
Z DOPUSZCZENIEM FUNKCJI USŁUG KOMERCYJNYCH


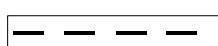
 GRANICE I NUMERY STREF FUNKCJONALNO-PRZESTRZENNYCH

OZNACZENIA

OBOWIĄZUJĄCE ELEMENTY USTALEŃ PLANU

-  GRANICA OBSZARU OBJĘTEGO PLANEM
-  LINIE ROZGRANICZAJĄCE - WYZNACZAJĄCE
TERENY O RÓŻNYM PRZEZNACZENIU LUB RÓŻNYCH
ZASADACH ZAGOSPODAROWANIA
-  NIEPRZEKRACZALNE LINIE ZABUDOWY
-  MNU TEREN ZABUDOWY MIESZKANIOWEJ JEDNORODZINNEJ
Z DOPUSZCZENIEM USŁUG KOMERCYJNYCH

INFORMACYJNE ELEMENTY WRYLOWANE NA RYSUNKU PLANU - NIE STANOWIĄCE JEGO USTALEŃ

-  OZNACZENIA KIERUNKÓW RUCHU
NA DROGACH POZA GRANICAMI PLANU
-  ORIENTACYJNE LINIE ROZGRANICZAJĄCE,
ILUSTRUJĄCE FRAGMENTU UKŁADU KOMUNIKACYJNEGO
POZA TERENEM OBJĘTYM PLANEM